



Objava namjere gradnje svjetlovodnih distribucijskih mreža: PRŠI Brodsko-posavska županija B područje demarkacijske točke Gornja Vrba

Naziv, adresa i OIB investitora: Hrvatski Telekom d.d., Radnička cesta 21, 10 000 Zagreb, OIB: 81793146560

Najava gradnje na području demarkacijske točke Gornja Vrba je dio projekta PRŠI Brodsko-Posavska županija sa sljedećim parametrima:

Projekt	Projektna prijava (podaci iz finalnih tablica mapiranja)					
	ADRESA		KORISNICI			KUĆANSTVA
	MRFEU bijele adrese	Stan	Poslovni	Javni	Ukupno korisnika	Broj kućanstava
BRODSKO-POSAVSKA ŽUPANIJA B	7.654	7.858	404	80	8.342	6.791

Projekt će biti većinski izveden u FTTH tehnologiji, a manjim dijelom u FWA tehnologiji, prema niže navedenoj raspodjeli:

Projekt	FTTH						
	ADRESA		KORISNICI			KUĆANSTVA	
	broj adresa	%	Stan	Poslovni	Javni	Ukupno korisnika	Broj kućanstava
BRODSKO-POSAVSKA ŽUPANIJA B	7.260	94,90%	7.462	390	80	7.932	6.444

Projekt	FWA						
	ADRESA		KORISNICI			KUĆANSTVA	
	broj adresa	%	Stan	Poslovni	Javni	Ukupno korisnika	Broj kućanstava
BRODSKO-POSAVSKA ŽUPANIJA B	394	5,10%	396	14	0	410	347

Područje demarkacijske točke Gornja Vrba sastoji se od sljedećih SDM obuhvata:

Obuhvat: Gornja Vrba 1

Područje/teritorij obuhvata SDM (km²): 0,141964

Adresa i vrsta distribucijskog čvora: Željka Agatića 2, Gornja Vrba, pasivni

Planirana veličina distribucijskog čvora: 0,31m²

Planirani kapacitet svjetlovodne distribucijske mreže (broj svjetlovodnih niti): ukupno: 312 niti

Obuhvat	Broj adresa	Broj stanova	Broj poslovnih korisnika	Broj javnih korisnika	Ukupno korisnika	Broj kućanstava
DČ Gornja Vrba 1	227	230	17	0	247	218

Planirani datum početka postavljanja: 01.10.2022.

Planirani datum završetka postavljanja: 31.10.2023.

Pristup i korištenje SDM-a:

mjesečna naknada za korištenje svjetlovodne niti od distribucijskog čvora do korisnika, uključujući i dio instalacije u zgradi: 5,97 EUR¹

¹ Cijene i ostali uvjeti pružanja usluge su u skladu sa Standardnom ponudom Hrvatskog Telekom d.d. za uslugu pristupa pasivnoj pristupnoj svjetlovodnoj mreži na lokaciji distribucijskog čvora za svjetlovodne distribucijske mreže (FA-PON) na područjima izgradnje infrastrukture pomoću EU fondova



mjesečna naknada za najam prostora u distribucijskom čvoru za smještaj pasivne opreme (djelitelja, kazete itd.) – jedinica 1RU (44,45 mm) visine: 6,60 EUR¹

Obuhvat: Rušćica

Područje/teritorij obuhvata SDM (km²): 0,174961

Adresa i vrsta distribucijskog čvora: Rušćičkih žrtava 84, Rušćica, pasivni

Planirana veličina distribucijskog čvora: 0,63m²

Planirani kapacitet svjetlovodne distribucijske mreže (broj svjetlovodnih niti): ukupno: 576 niti

Obuhvat	Broj adresa	Broj stanova	Broj poslovnih korisnika	Broj javnih korisnika	Ukupno korisnika	Broj kućanstava
DČ Rušćica	391	410	34	3	447	378

Planirani datum početka postavljanja: 01.10.2022.

Planirani datum završetka postavljanja: 31.10.2023.

Pristup i korištenje SDM-a:

mjesečna naknada za korištenje svjetlovodne niti od distribucijskog čvora do korisnika, uključujući i dio instalacije u zgradi: 5,97 EUR¹

mjesečna naknada za najam prostora u distribucijskom čvoru za smještaj pasivne opreme (djelitelja, kazete itd.) – jedinica 1RU (44,45 mm) visine: 6,60 EUR¹

Obuhvat: Gornja Vrba 2

Područje/teritorij obuhvata SDM (km²): 0,03994

Adresa i vrsta distribucijskog čvora: Ulica braće Radić 1, Gornja Vrba, pasivni

Planirana veličina distribucijskog čvora: 0,27m²

Planirani kapacitet svjetlovodne distribucijske mreže (broj svjetlovodnih niti): ukupno: 120 niti

Obuhvat	Broj adresa	Broj stanova	Broj poslovnih korisnika	Broj javnih korisnika	Ukupno korisnika	Broj kućanstava
DČ Gornja Vrba 2	67	68	9	1	78	45

Planirani datum početka postavljanja: 01.10.2022.

Planirani datum završetka postavljanja: 31.10.2023.

Pristup i korištenje SDM-a:

mjesečna naknada za korištenje svjetlovodne niti od distribucijskog čvora do korisnika, uključujući i dio instalacije u zgradi: 5,97 EUR¹





mjesečna naknada za najam prostora u distribucijskom čvoru za smještaj pasivne opreme (djelitelja, kazete itd.) – jedinica 1RU (44,45 mm) visine: 2,89 EUR¹



PRŠI Brodsko-posavska županija B - PODRUČJE DT GORNJA VRBA

Zona obuhvata
DT GORNJA VRBA
MJ 1:5000

LEGENDA:

-  Zona obuhvata DČ Gornja Vrba 1
-  Zona obuhvata DČ Rušćica
-  Zona obuhvata DČ Gornja Vrba 2
-  Lokacija DČ

