



## Objava namjere gradnje svjetlovodnih distribucijskih mreža: PRŠI Osječko-baranjska županija područje demarkacijske točke Antunovac

Naziv, adresa i OIB investitora: Hrvatski Telekom d.d., Radnička cesta 21, 10 000 Zagreb, OIB: 81793146560

Najava gradnje na području demarkacijske točke Antunovac je dio projekta PRŠI Osječko-baranjska županija sa sljedećim parametrima:

| Projekt                          | Projektna prijava (podaci iz finalnih tablica mapiranja) |       |           |       |                  |                 |
|----------------------------------|--|-------|-----------|-------|------------------|-----------------|
|                                  | ADRESA   |       | KORISNICI |       |                  | KUĆANSTVA       |
|                                  | MRFEU bijele adrese                                      | Stan  | Poslovni  | Javni | Ukupno korisnika | Broj kućanstava |
| OSJEČKO<br>BARANJSKA<br>ŽUPANIJA | 9.603  | 9.603 | 364       | 24    | 9.991            | 8.828           |

Projekt će biti većinski izveden u FTTH tehnologiji, a manjim dijelom u FWA tehnologiji, prema niže navedenoj raspodjeli:

| Projekt                          | FTTH        |        |           |          |       |                  |                 |
|----------------------------------|-------------|--------|-----------|----------|-------|------------------|-----------------|
|                                  | ADRESA      |        | KORISNICI |          |       | KUĆANSTVA        |                 |
|                                  | broj adresa | %      | Stan      | Poslovni | Javni | Ukupno korisnika | Broj kućanstava |
| OSJEČKO<br>BARANJSKA<br>ŽUPANIJA | 9.021       | 93,90% | 9.021     | 354      | 24    | 9.399            | 8.398           |

| Projekt                          | FWA         |       |           |          |       |                  |                 |
|----------------------------------|-------------|-------|-----------|----------|-------|------------------|-----------------|
|                                  | ADRESA      |       | KORISNICI |          |       | KUĆANSTVA        |                 |
|                                  | broj adresa | %     | Stan      | Poslovni | Javni | Ukupno korisnika | Broj kućanstava |
| OSJEČKO<br>BARANJSKA<br>ŽUPANIJA | 582         | 6,10% | 582       | 10       | 0     | 592              | 430             |

Područje demarkacijske točke Antunovac sastoji se od sljedećih SDM obuhvata:

### Obuhvat: Antunovac 1

Područje/teritorij obuhvata SDM (km<sup>2</sup>): 0,0371

Adresa i vrsta distribucijskog čvora: Braće Radić 4, Antunovac, pasivni

Planirana veličina distribucijskog čvora: 0.27m<sup>2</sup>

Planirani kapacitet svjetlovodne distribucijske mreže (broj svjetlovodnih niti): ukupno: 120 niti

| Obuhvat        | Broj adresa | Broj stanova | Broj poslovnih korisnika | Broj javnih korisnika | Ukupno korisnika | Broj kućanstava |
|----------------|-------------|--------------|--------------------------|-----------------------|------------------|-----------------|
| DČ Antunovac 1 | 71          | 71           | 0                        | 0                     | 71               | 34              |

Planirani datum početka postavljanja: 01.10.2022.

Planirani datum završetka postavljanja: 31.10.2023.

Pristup i korištenje SDM-a:

mjesečna naknada za korištenje svjetlovodne niti od distribucijskog čvora do korisnika, uključujući i dio instalacije u zgradi: 5,97 EUR<sup>1</sup>

<sup>1</sup> Cijene i ostali uvjeti pružanja usluge su u skladu sa Standardnom ponudom Hrvatskog Telekom d.d. za uslugu pristupa pasivnoj pristupnoj svjetlovodnoj mreži na lokaciji distribucijskog čvora za svjetlovodne distribucijske mreže (FA-PON) na područjima izgradnje infrastrukture pomoću EU fondova



mjesečna naknada za najam prostora u distribucijskom čvoru za smještaj pasivne opreme (djelitelja, kazete itd.) – jedinica 1RU (44,45 mm) visine: 2,89 EUR<sup>1</sup>

### Obuhvat: Antunovac 2

Područje/teritorij obuhvata SDM (km<sup>2</sup>): 0,186234

Adresa i vrsta distribucijskog čvora: Ante Starčevića 56, Antunovac, pasivni

Planirana veličina distribucijskog čvora: 0,17m<sup>2</sup>

Planirani kapacitet svjetlovodne distribucijske mreže (broj svjetlovodnih niti): ukupno: 384 niti

| Obuhvat        | Broj adresa | Broj stanova | Broj poslovnih korisnika | Broj javnih korisnika | Ukupno korisnika | Broj kućanstava |
|----------------|-------------|--------------|--------------------------|-----------------------|------------------|-----------------|
| DČ Antunovac 2 | 254         | 254          | 5                        | 0                     | 259              | 230             |

Planirani datum početka postavljanja: 01.10.2022.

Planirani datum završetka postavljanja: 31.10.2023.

Pristup i korištenje SDM-a:

mjesečna naknada za korištenje svjetlovodne niti od distribucijskog čvora do korisnika, uključujući i dio instalacije u zgradi: 5,97 EUR<sup>1</sup>

mjesečna naknada za najam prostora u distribucijskom čvoru za smještaj pasivne opreme (djelitelja, kazete itd.) – jedinica 1RU (44,45 mm) visine: 6,60 EUR<sup>1</sup>

### Obuhvat: Antunovac 3

Područje/teritorij obuhvata SDM (km<sup>2</sup>): 0,040318

Adresa i vrsta distribucijskog čvora: Hrvatske Republike 54a, Antunovac, pasivni

Planirana veličina distribucijskog čvora: 0,2m<sup>2</sup>

Planirani kapacitet svjetlovodne distribucijske mreže (broj svjetlovodnih niti): ukupno: 60 niti

| Obuhvat        | Broj adresa | Broj stanova | Broj poslovnih korisnika | Broj javnih korisnika | Ukupno korisnika | Broj kućanstava |
|----------------|-------------|--------------|--------------------------|-----------------------|------------------|-----------------|
| DČ Antunovac 3 | 33          | 33           | 2                        | 0                     | 35               | 16              |

Planirani datum početka postavljanja: 01.10.2022.

Planirani datum završetka postavljanja: 31.10.2023.

Pristup i korištenje SDM-a:

mjesečna naknada za korištenje svjetlovodne niti od distribucijskog čvora do korisnika, uključujući i dio instalacije u zgradi: 5,97 EUR<sup>1</sup>

mjesečna naknada za najam prostora u distribucijskom čvoru za smještaj pasivne opreme (djelitelja, kazete itd.) – jedinica 1RU (44,45 mm) visine: 6,60 EUR<sup>1</sup>

### Obuhvat: Antunovac 4

Područje/teritorij obuhvata SDM (km<sup>2</sup>): 0,033494

Adresa i vrsta distribucijskog čvora: Bana Josipa Jelačića 1, Antunovac, pasivni

Planirana veličina distribucijskog čvora: 0,2m<sup>2</sup>

Planirani kapacitet svjetlovodne distribucijske mreže (broj svjetlovodnih niti): ukupno: 168 niti

| Obuhvat        | Broj adresa | Broj stanova | Broj poslovnih korisnika | Broj javnih korisnika | Ukupno korisnika | Broj kućanstava |
|----------------|-------------|--------------|--------------------------|-----------------------|------------------|-----------------|
| DČ Antunovac 4 | 93          | 93           | 4                        | 1                     | 98               | 76              |

Planirani datum početka postavljanja: 01.10.2022.



Planirani datum završetka postavljanja: 31.10.2023.

Pristup i korištenje SDM-a:

mjesečna naknada za korištenje svjetlovodne niti od distribucijskog čvora do korisnika, uključujući i dio instalacije u zgradi: 5,97 EUR<sup>1</sup>

mjesečna naknada za najam prostora u distribucijskom čvoru za smještaj pasivne opreme (djelitelj, kazete itd.) – jedinica 1RU (44,45 mm) visine: 6,60 EUR<sup>1</sup>

#### Obuhvat: Antunovac 5

Područje/teritorij obuhvata SDM (km<sup>2</sup>): 0,041202

Adresa i vrsta distribucijskog čvora: Školska ulica 76, Antunovac, pasivni

Planirana veličina distribucijskog čvora: 0,2m<sup>2</sup>

Planirani kapacitet svjetlovodne distribucijske mreže (broj svjetlovodnih niti): ukupno: 84 niti

| Obuhvat        | Broj adresa | Broj stanova | Broj poslovnih korisnika | Broj javnih korisnika | Ukupno korisnika | Broj kućanstava |
|----------------|-------------|--------------|--------------------------|-----------------------|------------------|-----------------|
| DČ Antunovac 5 | 54          | 54           | 0                        | 0                     | 54               | 30              |

Planirani datum početka postavljanja: 01.10.2022.

Planirani datum završetka postavljanja: 31.10.2023.

Pristup i korištenje SDM-a:

mjesečna naknada za korištenje svjetlovodne niti od distribucijskog čvora do korisnika, uključujući i dio instalacije u zgradi: 5,97 EUR<sup>1</sup>

mjesečna naknada za najam prostora u distribucijskom čvoru za smještaj pasivne opreme (djelitelj, kazete itd.) – jedinica 1RU (44,45 mm) visine: 6,60 EUR<sup>1</sup>

#### Obuhvat: Ivanovac

Područje/teritorij obuhvata SDM (km<sup>2</sup>): 0,17884

Adresa i vrsta distribucijskog čvora: Duga 180, Ivanovac, pasivni

Planirana veličina distribucijskog čvora: 0,17m<sup>2</sup>

Planirani kapacitet svjetlovodne distribucijske mreže (broj svjetlovodnih niti): ukupno: 552 niti

| Obuhvat     | Broj adresa | Broj stanova | Broj poslovnih korisnika | Broj javnih korisnika | Ukupno korisnika | Broj kućanstava |
|-------------|-------------|--------------|--------------------------|-----------------------|------------------|-----------------|
| DČ Ivanovac | 325         | 325          | 3                        | 5                     | 333              | 307             |

Planirani datum početka postavljanja: 01.10.2022.

Planirani datum završetka postavljanja: 31.10.2023.

Pristup i korištenje SDM-a:

mjesečna naknada za korištenje svjetlovodne niti od distribucijskog čvora do korisnika, uključujući i dio instalacije u zgradi: 5,97 EUR<sup>1</sup>







mjesečna naknada za najam prostora u distribucijskom čvoru za smještaj pasivne opreme (djelitelj, kazete itd.) – jedinica 1RU (44,45 mm) visine: 6,60 EUR<sup>1</sup>



PRŠI Osječko-baranjska županija  
- PODRUČJE DT ANTUNOVAC

Zona obuhvata  
DT ANTUNOVAC  
MJ 1:5000

**LEGENDA:**

-  Zona obuhvata DČ\_Antunovac 1
-  Zona obuhvata DČ\_Antunovac 2
-  Zona obuhvata DČ\_Antunovac 3
-  Zona obuhvata DČ\_Antunovac 4
-  Zona obuhvata DČ\_Antunovac 5
-  Zona obuhvata DČ\_Ivanovac

 Lokacija DČ

